

# Интеграция БАС в систему



Загрузка данных..

Информация

Ночная съёмка

Границы высот

1 005м AMSL - 5 792м FL  
3 300фт AMSL - 19 000фт FL

1 005м AMSL - 5 792м FL  
3 300фт AMSL - 19 000фт FL

Статус

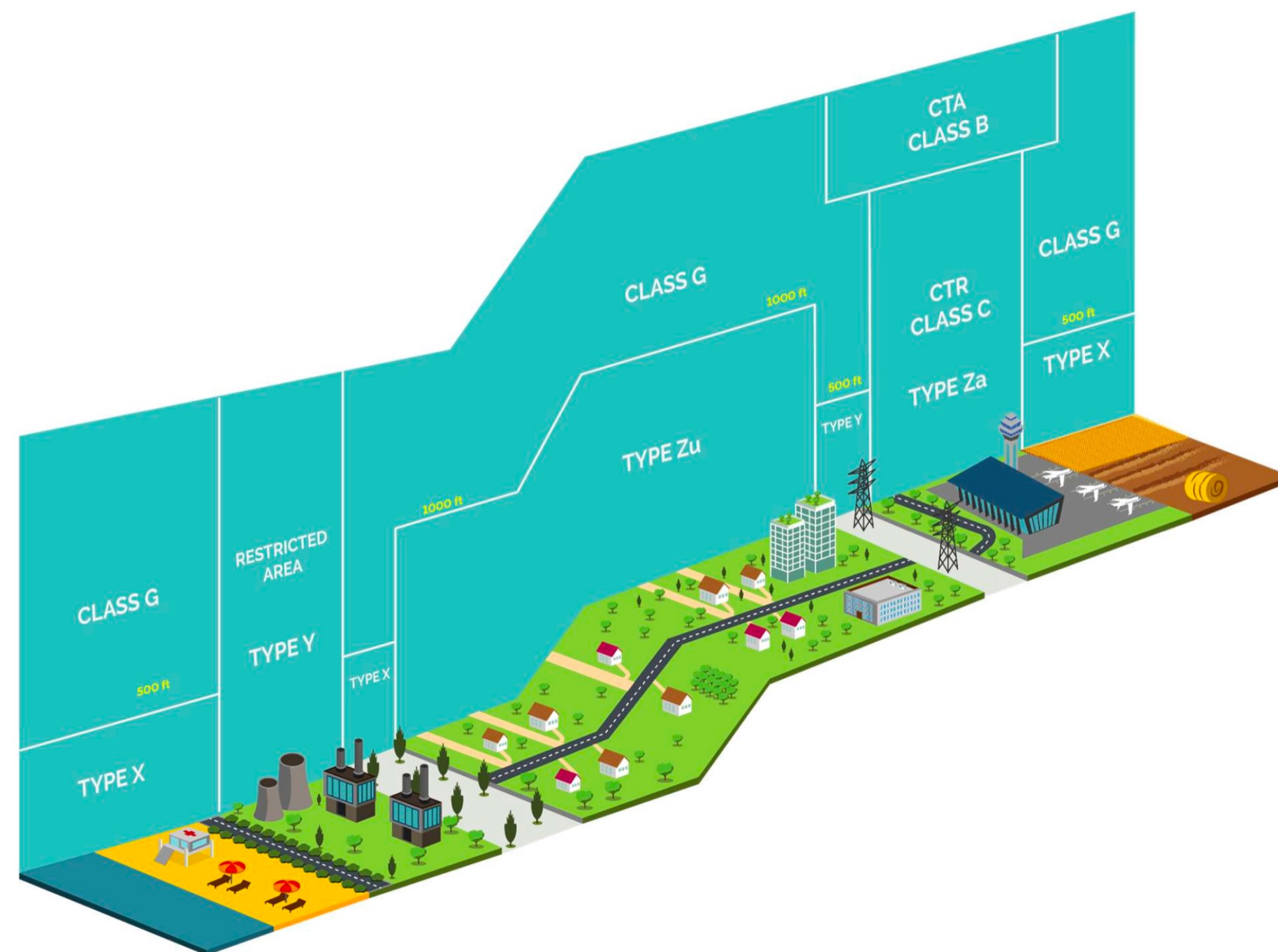
Одобрено

# ЭКСПЛУАТАЦИОННЫЕ ОКРУЖЕНИЯ БАС

Низких рисков

Средних рисков

Высоких рисков



# ТЕХНОЛОГИИ

Организация ВП

CNS

Деконфликтинг

Данные

Интерфейс УТМ/ОрВД



# ЭТАПЫ

R1 - базовые сервисы

R2 - тактические сервисы

R3 - деконфликтинг

R4 - полная интеграция БАС



## ПРАВИТЕЛЬСТВО РОССИЙСКОЙ ФЕДЕРАЦИИ

### РАСПОРЯЖЕНИЕ

от 5 октября 2021 г. № 2806-р

МОСКВА

#### 1. Утвердить прилагаемые:

Концепцию интеграции беспилотных воздушных судов в единое воздушное пространство Российской Федерации;  
план реализации Концепции интеграции беспилотных воздушных судов в единое воздушное пространство Российской Федерации в части развития технологий.


2. Минтрансу России и Минпромторгу России совместно с заинтересованными федеральными органами исполнительной власти:

обеспечить выполнение плана реализации Концепции интеграции беспилотных воздушных судов в единое воздушное пространство Российской Федерации в части развития технологий;

представить предложения по актуализации Концепции интеграции беспилотных воздушных судов в единое воздушное пространство Российской Федерации и плана реализации Концепции интеграции беспилотных воздушных судов в единое воздушное пространство Российской Федерации в части развития технологий до 1 июня 2022 г.

Председатель Правительства  
Российской Федерации

М.Мишустин



# ЦИФРОВАЯ ПЛАТФОРМА ОРГАНИЗАЦИИ ПОЛЁТОВ БВС «НЕБОСВОД»

[www.skyarc.ru](http://www.skyarc.ru)

Аэронавигационная информация

Метеорологическая информация


Геопространственные данные

Планирование

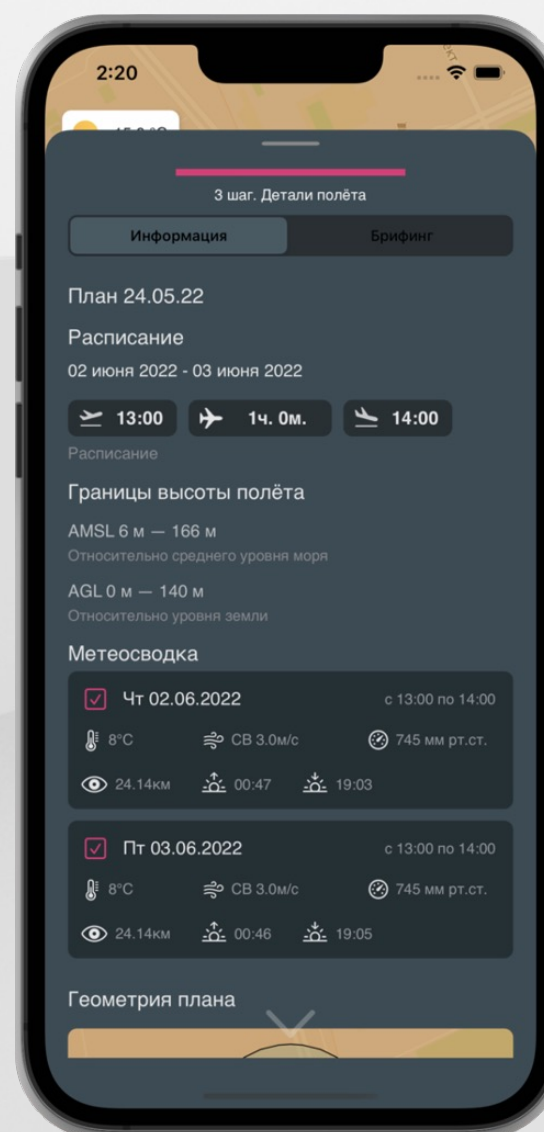
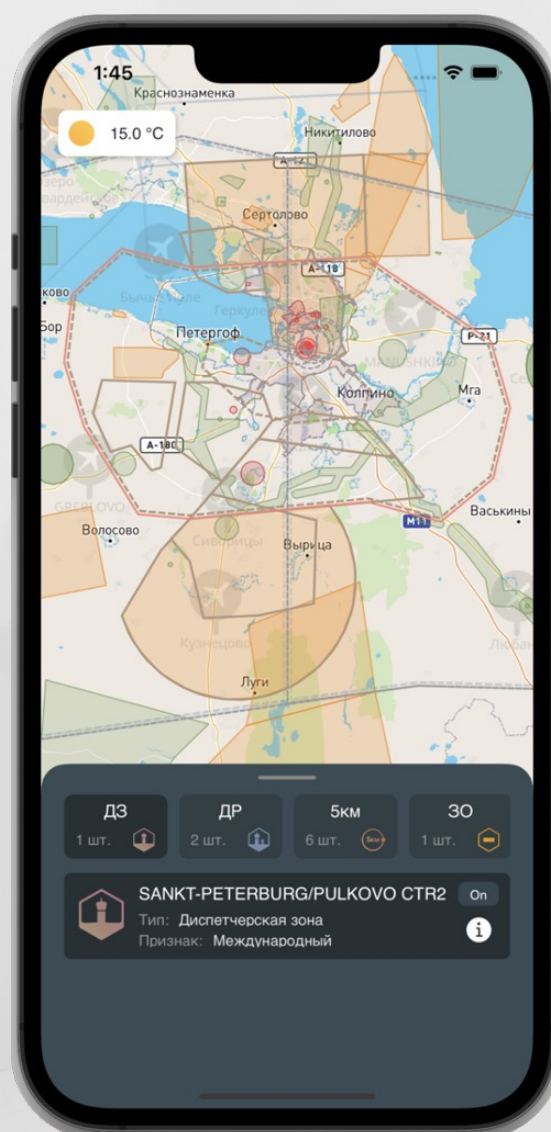
Интерфейс с ЕС ОрВД

# ИНТЕГРАЦИЯ В СИСТЕМУ АППАРАТОВ DJI. МОБИЛЬНЫЕ ПРИЛОЖЕНИЯ

iOS, Android – AppStore, RuStore, Google Play.




Узнай о зонах ограничений ●-----> Получи разрешение ●-----> Подай план и в путь

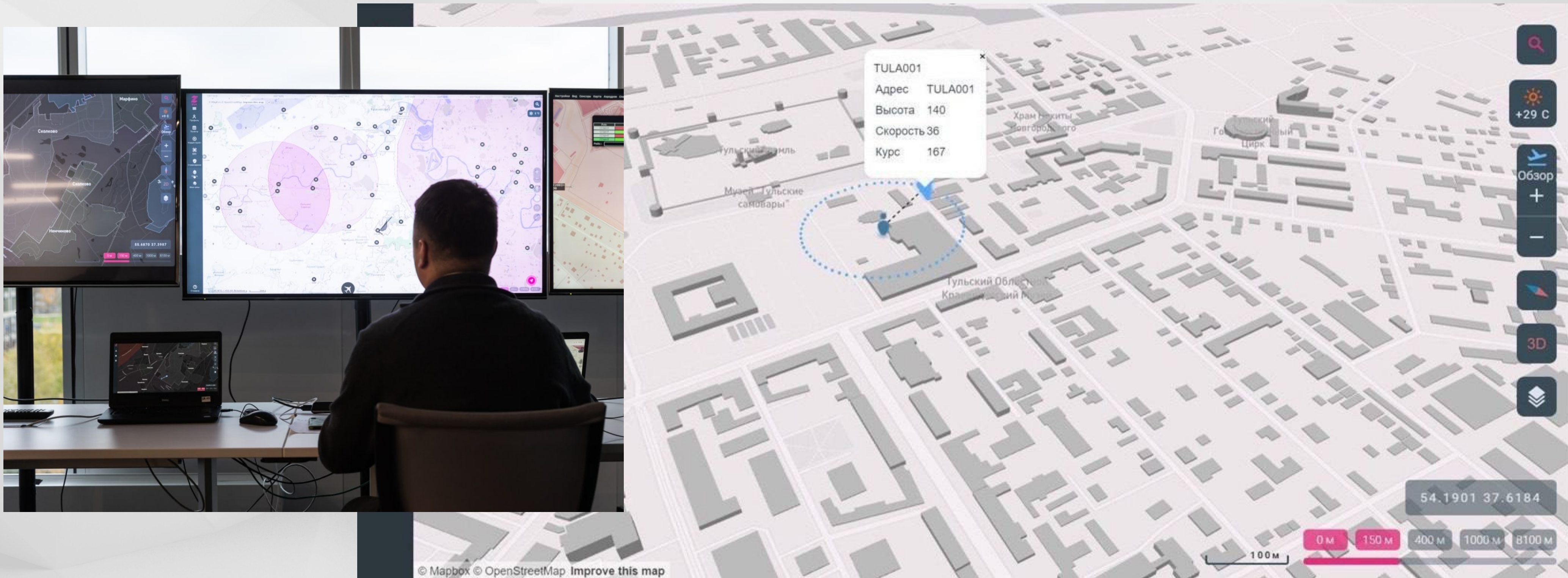


# ИНТЕГРАЦИЯ В СИСТЕМУ БЕСПИЛОТНЫХ АППАРАТОВ ОТЕЧЕСТВЕННОЙ РАЗРАБОТКИ. API

Передача данных с БВС напрямую, без использования дополнительного оборудования.




# СИТУАЦИОННЫЙ ЦЕНТР (БИЗНЕС, РЕГИОН, КВО, ПРАВООХРАНИТЕЛИ)



- Мониторинг местоположения БВС
- Мониторинг плановой информации
- Мониторинг нарушений ИВП





[info@aeroscript.ru](mailto:info@aeroscript.ru)

[www.aeroscript.ru](http://www.aeroscript.ru)

НИЦ «Аэроскрипт»  
2023, Санкт-Петербург